

TINGMÄRGID

- Planeeringuala piir
- Olemasolev krundipiir
- Planeeritud krundipiir
- Krundi jagamisega seonduva maakorraldusliku vaheetapi piir
- Planeeritud avalik parkimisala piirkonna elanikele
- Planeeritud teeservituudi ala
- Planeeritud isiklik kasutusõigus või liiniservituut
- Planeeritud ärimaa
- Gaasi tootmise ja transpordi ehitise maa

KRUNTIDE JAGAMINE

Krundi nimetus	Pindala (m ²)	Moodustav krunt	Pindala (m ²)	Sihtotstarve
Anne 46	4152	Anne 46	1964	Tankla maa
		Pos 5 (ajutine)	1872	Kaubandus-, tootlustus- ja teenindushoone maa, kontori- ja büroohoone maa
		Pos 1 (ajutine)	317	Transpordimaa
Anne 48	9530	Anne 48 (ajutine)	9386	Kaubandus-, tootlustus- ja teenindushoone maa, kontori- ja büroohoone maa
		Pos 2 (ajutine)	92	Transpordimaa
		Pos 4 (ajutine)	50	Transpordimaa
Anne 50	254	Anne 50	211	Gaasi tootmise ja transpordi ehitise maa
		Pos 3 (ajutine)	43	Transpordimaa

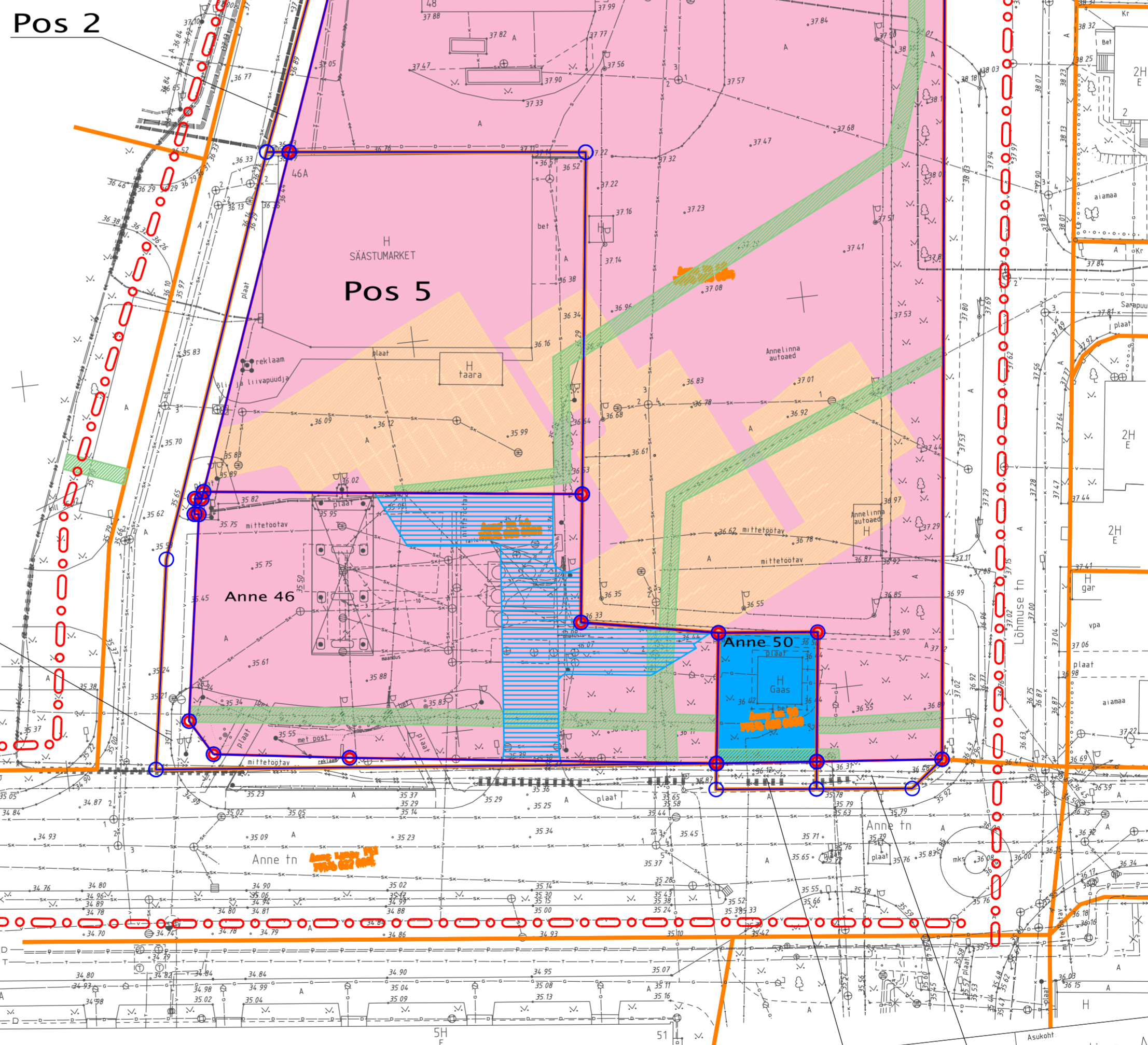
KRUNTIDE LIITMINE

Krundi nimetus	Pindala (m ²)	Planeeritud krunt	Pindala (m ²)	Sihtotstarve
Anne 48	9386	Anne 48	12392	Kaubandus-, tootlustus- ja teenindushoone maa, kontori- ja büroohoone maa
Anne 48A	1134			
Pos 5 (ajutine)	1872			

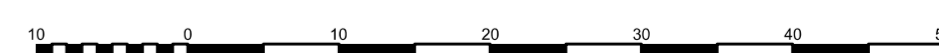
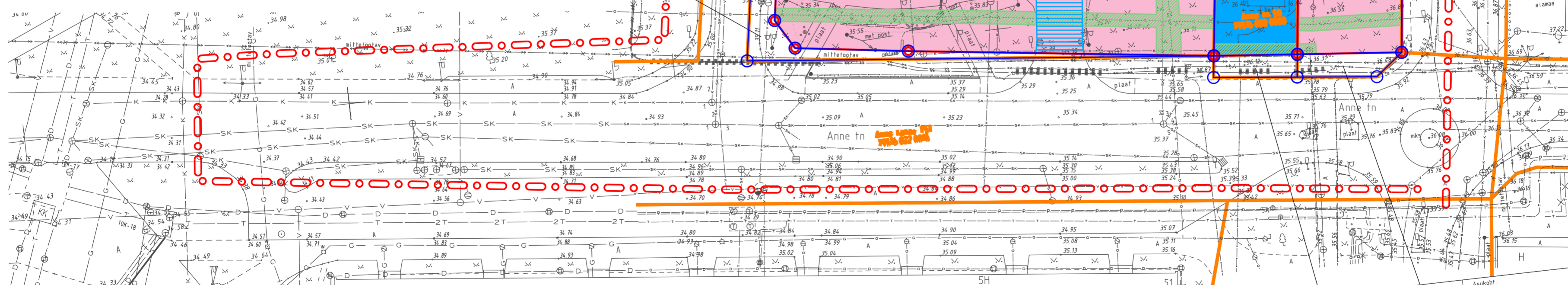
- Pos 1, 2, 3 ja 4 on planeeritud ajutiste krundidena, mis hiljem liidetakse tänava maa-alaga.

Pos 2

Pos 1



Pos 3 Pos 4



Artes Terrae OÜ Puhkuse 7B 01009 Tartu Tel: 742 0216 www.artes.ee Reg nr: EIP 10014072.0001 Maaomavalitsuse registreeritud arv nr 5 1100046		artesterrae	
Tellijätk	Kinnisvaravalduse AS	Töö nimetus	Anne tn 46, Anne tn 48, Anne tn 48A krundite ja lähiala detailplaneering
Autorid	Karl Hansson	Joonise nimetus	Töö nr 16DP12 Kuupäev 14.01.2013
Projektdisaini/vastutav spetsialist	Heiki Kalberg	Objekti asukoht	Maakasutusjoonis Mõõtkava M 1 : 500 Joonis nr
			Tartu linn